

Πίνακας Συντεταγμένων των κορυφών του Ο.Τ. 397 υπο τα στοιχεία 370,371,372,373,370			
α/α	X	Y	Αποστάσεις
370	239027.07	4337834.24	----
371	239068.98	4337776.45	370 - 371: 71.38
372	239039.25	4337754.79	371 - 372: 36.78
373	238997.37	4337812.66	372 - 373: 71.43
371	239027.07	4337834.24	373 - 371: 36.71

ΔΗΛΩΣΗ Ν.651/77
 Ο κάτωθι υπαφώνου μηχανικός, δηλώνω υπεύθυνα ότι το ακρόατο που εμφανίζεται στο τοπογραφικό διάγραμμα με στοιχεία (370,371,372,373,370) μιλιοδού: 2.623,87 μ, βρίσκεται εντός σχεδίου πόλεως Αρτας και αποτελεί το Ο.Τ.397 (Κ.Χ) στον τομέα 2, του δήμου Αρταίων, που είναι άρτι και οικοδομήσιμο κατά κανόνα.
 Το ανωτέρω δεν υπάγεται στις διατάξεις του Ν.1337/83 περί εφορίας ας και χρήσιμ.
 Εντός αυτού δεν διέρχονται γραμμές υψηλής τάσης, αγωγός φυσικού αερίου και δεν υπάρχει ρέμα σε απόσταση <20μ

Άρθρο Ιούνιος 2020
Ο Μηχανικός
Άγγελος Σακκάς
Πολ.Μηχ/κός Π.Ε

ΔΗΛΩΣΗ ΙΔΙΟΚΤΗΤΗ (Ν.4030/2011)

Ο κάτωθι υπογράφων Ιδιοκτήτης, της ιδιοκτησίας που εμφανίζεται στο παρόν τοπογραφικό διάγραμμα, δηλώνει υπεύθυνα ότι τα αναγραφόμενα στο ανωτέρω διάγραμμα στοιχεία είναι απόλυτα ακριβή, τα δε όρια της ιδιοκτησίας μου τέθηκαν καθ' ύπαδειξή μου και έχω έννομο συμφέρον να ζητήσω την έκδοση άδειας δόμησης.

Άρτα Ιούλιος 2020
Ο Ιδιοκτήτης


Χρήστος Κ.Τσιρογιάννης
Δήμαρχος Αρταίων
















ΠΑΡΑΤΗΡΗΣΗ

Το οικοπέδο όπως αυτό αποτυπώνεται στο παρών τοπογραφικό διάγραμμα, αποτελεί το οικοδομικό τετράγωνο Ο.Τ. 397, που παραχωρήθηκε κατά χρήση για αόριστο χρόνο στο Δήμο Αρταίων από ύμρους ιδιοκτήτες στα πλαίσια έκδοσης οικοδομικών αδειών.

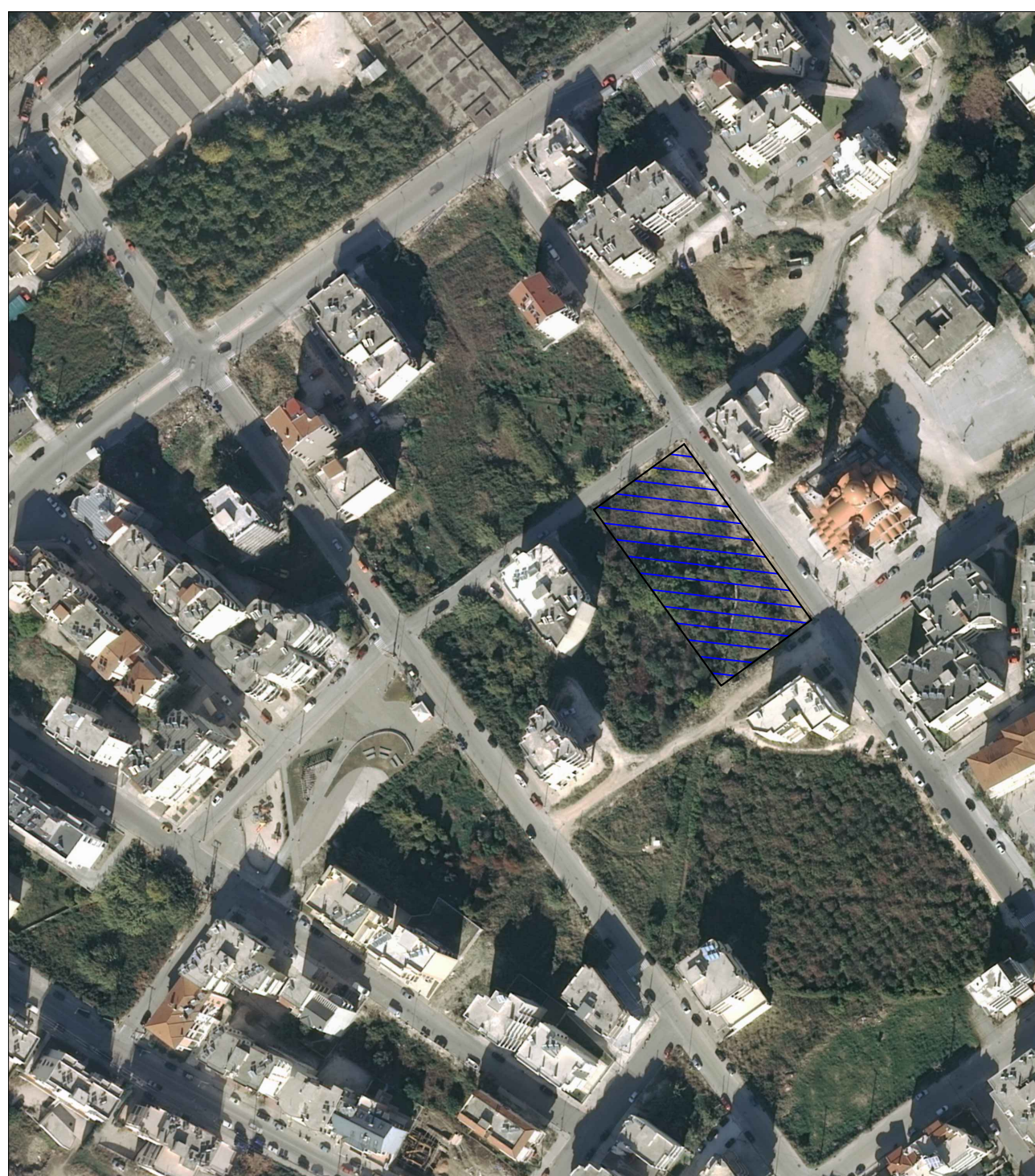
ΟΡΟΙ ΔΟΜΗΣΗΣ - ΕΝΤΟΣ ΣΧΕΔΙΟΥ ΠΟΛΕΩΣ ΑΡΤΑΣ - ΤΟΜΕΑΣ Ζ

Ν 1577/85 (ΦΕΚ 210Α/18-12-85), Ν.Δ. 1722/88 (ΦΕΚ 91Α/17-5-88)
 Ν 2831/2000 (ΦΕΚ 140Α/13-6-2000), Ν.Δ. 4607/2012 (ΦΕΚ 79Α/9-4-2012)
 Π.Δ. 25-8-73 (ΦΕΚ 276Δ/6-10-73), Π.Δ. 7-6-79 (ΦΕΚ 545Δ/8-10-79)
 Π.Δ. 23-1-85 (ΦΕΚ 36Δ/18-2-85), Π.Δ. 3-8-90 (ΦΕΚ 454Δ/28-8-90)
 Π.Δ. 8-4-75 (ΦΕΚ 109Δ/19-5-75) (προστασία & επέκταση του αχαιού)



ΥΠΟΜΝΗΜΑ		
	Οικοδομική Γραμμή	  Θέση Φυτοληπίας
	Ρυμοτομική Γραμμή	 Όριο Δρόμου
	Κτίσμα	 Κολώνα Φωτιστική
	Φρεάτιο ΔΕΥΑ	 Κολώνα ΟΤΕ
	Φρεάτιο Υδραυλικής	 Κολώνα ΔΕΗ
	Μανδράτοχος	 20.11 Ταχυμετρικό σημείο
	Κορυφή Ο.Τ 397	 Φρεάτιο Φωτιστικών

ΑΠΟΣΠΑΣΜΑ ΟΡΘΟΦΩΤΟΧΑΡΤΗ ΕΥΡΥΤΕΡΗΣ ΠΕΡΙΟΧΗΣ-ΚΛΙΜΑΚΑ 1/2000



ΑΠΟΣΠΑΣΜΑ ΣΧΕΔΙΟΥ ΠΟΛΕΩΣ-ΚΛΙΜΑΚΑ 1/1000



ΕΛΛΗΝΙΚΗ ΔΗΜΟΚΡΑΤΙΑ
ΠΕΡΙΦΕΡΕΙΑ ΗΠΕΙΡΟΥ
ΠΕΡΙΦ. ΕΝΟΤΗΤΑ ΑΡΤΑΣ
ΔΗΜΟΣ ΑΡΤΑΙΩΝ

ΤΕΧΝΙΚΗ ΥΠΗΡΕΣΙΑ

Εργο: ΔΙΑΜΟΡΦΩΣΗ ΠΛΑΤΕΙΑΣ ΜΑΞΙΜΟΥ ΓΡΑΙΚΟΥ

ΘΕΣΗ: ΟΔΟΣ Χ. ΛΟΥΡΙΩΤΗ, Β. ΑΓΡΑΦΙΩΤΗ ΚΑΙ
Α. ΓΑΡΟΥΦΑΛΙΑ Ο.Τ. 397 - ΔΗΜΟΣ ΑΡΤΑΙΩΝ

Θέμα Σχεδίου :

ΤΟΠΟΓΡΑΦΙΚΟ ΔΙΑΓΡΑΜΜΑ

ΗΜΕΡΟΜΗΝΙΑ
Ιούνιος 2020

ΣΥΝΤΑΞΗ
Άρτα 25/06/2020
Ο προϊστάμενος ΤΕΜ

Good.

Άγγελος Σακκάς
Πολιτικός Μηχανικός Π.Ε.

ΘΕΩΡΗΘΗΚΕ
Αρτα 25/06/2020
Η Δ/ντρια ΤΥΔ



Σοφία Γρύλλια
Τοπογράφος Μηχανικός Π.Ε.